











Legende

-  best./wegf./gepl. Baum
-  best./wegf./gepl. Straßenbeleuchtung
-  best./wegf./gepl. Straßenentwässerung
-  Visurbruch / Hoch- / Tiefpunkt
-  Straßenfläche - bituminös
-  Gehwegfläche - bituminös
-  Parkplätze - Betonpflaster mit Rasenfuge
-  Zufahrten Betonpflaster
-  best. Pflasterfläche
-  best. Grünfläche



						E
						D
						C
						B
						A
Änderung				Datum	Bearbeiter	Index

WASSERMÜLLER ULM
INGENIEURBÜRO FÜR BAUWESEN

Beratende Ingenieure, Sachverständige,
Siedlungswasserwirtschaft,
Straßenbau, Ingenieurmessung

Hövelsinger Weg 44
89081 Ulm
www.wassermueller.de

Telefon (0731) 96687-0
Telefax (0731) 96687-99
eMail: info@wassermueller.de

Bauherr: **Stadt Erbach**
Alb-Donau-Kreis

Lage: **Erbach**
Stadtteil: **Erbach**

Bauvorhaben: **Strassenbau**

Fertigung: **stadterbach**
Das junge Donauland

Sanierung Wernauer Weg II

Lageplan - Entwurf

Auftragsnummer: 21 030 352-4 Plan Nr. 67 002 Index -

Masstab: 1:250

Ulm (Donau), den 01.03.2022

Auftrag: K: Erbach/Erba/Sanierung Wernauer Weg II/GG/Wernauer-Weg
Plot: lp-strasse-entw. Stempel: stp-strasse-entw.
Legende: leg-strasse-entw.
Blatt: Strassenbau-entwurf Plotbox: strasse

Koordinatensys. UTM Höhensys. DHHN12
gefertigt März 22 DBE
geprüft März 22

